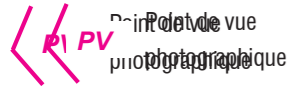
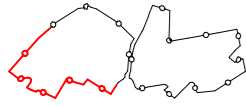


PLAN DE LOCALISATION
DES POINTS DE VUE
PHOTOGRAPHIQUES

Localisation de la Centrale photovoltaïque



Echelle 1/25000 au format A3
0 500 1000m



Architecte

I'M IN ARCHITECTURE

21 rue d'Auteuil 75016 PARIS
06 71 15 45 63 // im.in.archi@gmx.com
SARL au capital de 16500€
533 863 940 R.C.S. PARIS

Maître d'ouvrage

PHOTOSOL
Producteur d'énergie photovoltaïque

Adresse de Correspondance :
PHOTOSOL DEVELOPPEMENT
40-42 rue la Boétie 75008 PARIS

PC7





PV1 - Point de vue depuis le nord du projet, au lieu dit «Fond du Breuil»



PV2 - Point de vue depuis le nord du projet sur la RD 128

PC7

Contenu

- Plan de localisation des points de vue photographiques

- Photographies

PC8 - PHOTOGRAPHIE PERMETTANT DE SITUER LE TERRAIN DANS LE PAYSAGE LOINTAIN

Architecte

I'M IN ARCHITECTURE
21 rue d'Auteuil 75016 PARIS
06 71 15 45 63 // im.in.archi@gmx.com
SARL au capital de 16500€
533 863 940 R.C.S. PARIS

Maître d'ouvrage

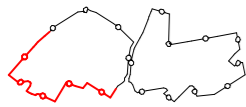

Producteur d'énergie photovoltaïque

Adresse de Correspondance :
PHOTOSOL DEVELOPPEMENT
40-42 rue la Boétie 75008 PARIS

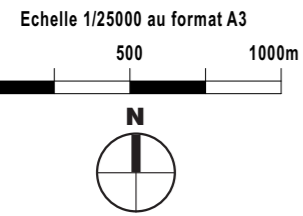
PLAN DE LOCALISATION DES POINTS DE VUE PHOTOGRAPHIQUES PROCHES

Légende

Localisation de la Centrale photovoltaïque



PV Point de vue photographique



Architecte

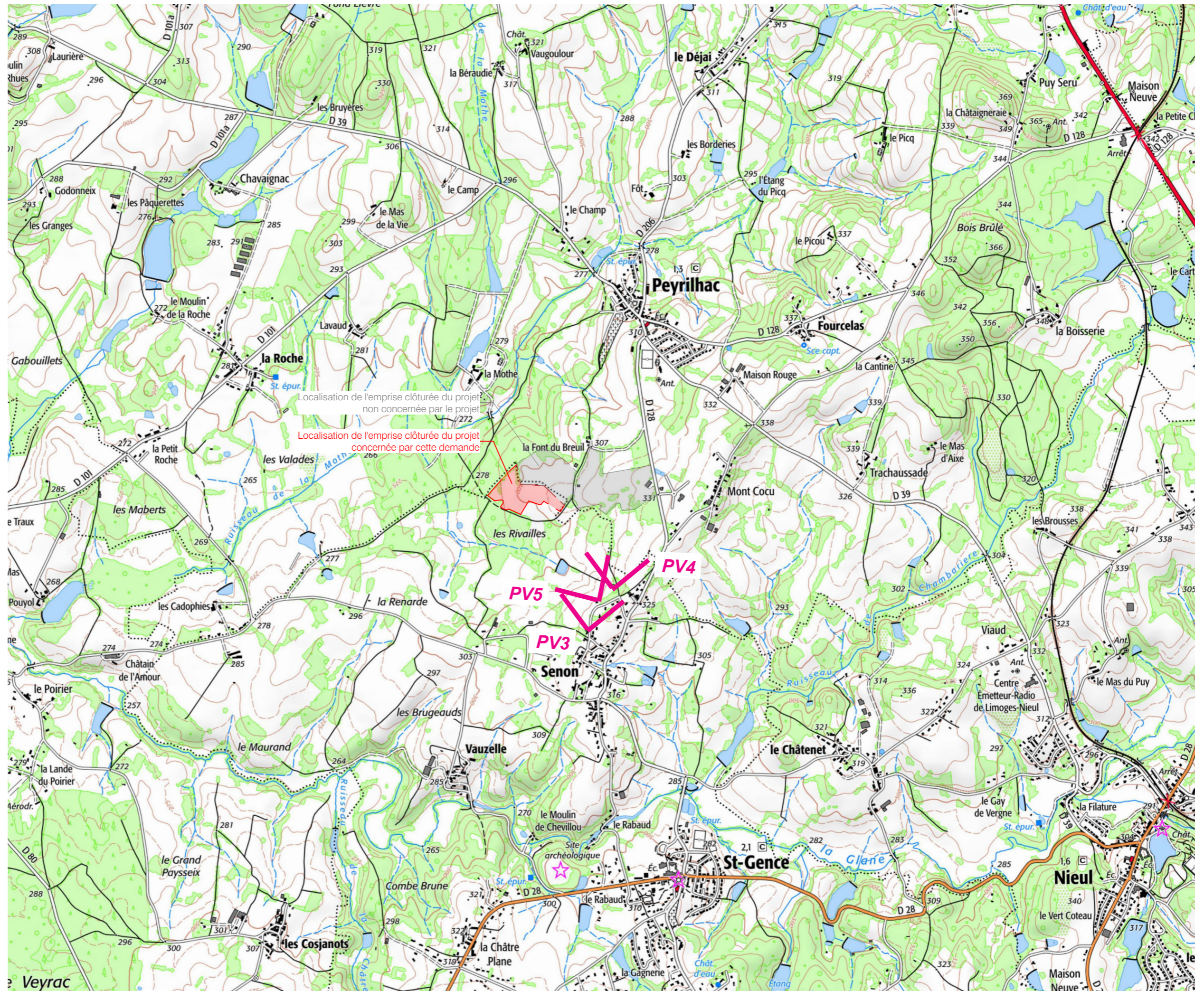
I'M IN ARCHITECTURE
21 rue d'Auteuil 75016 PARIS
06 71 15 45 63 // im.in.archi@gmx.com
SARL au capital de 16500€
533 863 940 R.C.S. PARIS

Maitre d'ouvrage

PHOTOSOL
Producteur d'énergie photovoltaïque

Adresse de Correspondance :
PHOTOSOL DEVELOPPEMENT
40-42 rue la Boétie 75008 PARIS

PC8





PV3 - Point de vue depuis le sud du projet, au lieu dit «les Palins»



PV4 - Point de vue depuis le sud du projet